



6ème édition



Découvrez Calonge et Sant Antoni...

La vallée des Moulins: "le sentier de l'eau"



Ajuntament de Calonge



Présentation

La 6ème édition de l'itinéraire qui est présentée ci-après, prétend refléter les changements de tracé dont a souffert le sentier en raison des dégâts provoqués par les pluies torrentielles du 13 octobre 2005.


Les Gavarres sont comme un éventail de vallées et de crêtes dont les ruisseaux sont les veines. Cette phrase n'est pas un dicton populaire mais il pourrait l'être. Le fait est, que le massif presque circulaire des Gavarres dissimule à l'intérieur de nombreuses et étroites vallées fluviales qui canalisent la biodiversité, donnent vie aux montagnes comme s'il s'agissait de leurs artères et de leurs veines. L'une de ces artères, et il s'agit peut-être de l'une des plus importantes, est celle qui forme la vallée des Moulins de Calonge.

Le ruisseau de Romanyà descend depuis les crêtes intérieures du massif, serpente jusqu'à ce qu'il trouve le ruisseau de Calonge à la hauteur de la ville. Il forme tout au long de son parcours une étroite vallée d'une grande



valeur écologique. La présence très abondante de points d'eau propre tout au long de son parcours facilite une biodiversité élevée, aussi bien végétale qu'animale. L'itinéraire proposé commence au pont Penjat (pendú) de Calonge et se termine au moulin de Lluís. Nous remontons toujours le cours du torrent aussi près que possible. Tout au long du chemin, nous découvrirons l'importance de l'eau qui avec sa force fait fonctionner les différents moulins à farine qui s'y trouvent. Nous pourrions également identifier les différents éléments qui étaient utilisés lorsqu'ils fonctionnaient encore : canaux, écluses, bassins... Durant le XVIII^e siècle et jusqu'au début du XX^e, l'importance des moulins de la vallée était reconnue, étant donné que l'on estime qu'ils pouvaient moulinier non seulement la production locale sinon également, celle des villages voisins. Nous apprendrons, en définitive à apprécier la vallée ombragée, sereine, tranquille des moulins de Calonge.







Index

- Carte de la vallée des Moulins avec le parcours tracé
- Fiche technique
- Description de l'itinéraire
- Points intéressants

- 1 Pont Penjat
- 2,3 Moulin Mayola et canal du moulin de Mayola
- 4 Rocher Riquel
- 5 Vescomtat de Cabanyes
- 6,8 Moulin et écluse du moulin de Les Roques
- 7 Bois de la ribe
- 9,10 Moulin et écluse du moulin Cremat
- 11,12 Moulin et écluse du moulin de Lluís
- 13 Moulin de Mesamunt
- 14 Puit à glace

Itinéraire proposé (dotted red line)

PR (sentier parcours rapide) (yellow line)

Sentier local (green line)

Route GI-6612 (dark green line)

Ruisseau (blue line)

Sens de la marche (black arrow)

Ville (square icon)

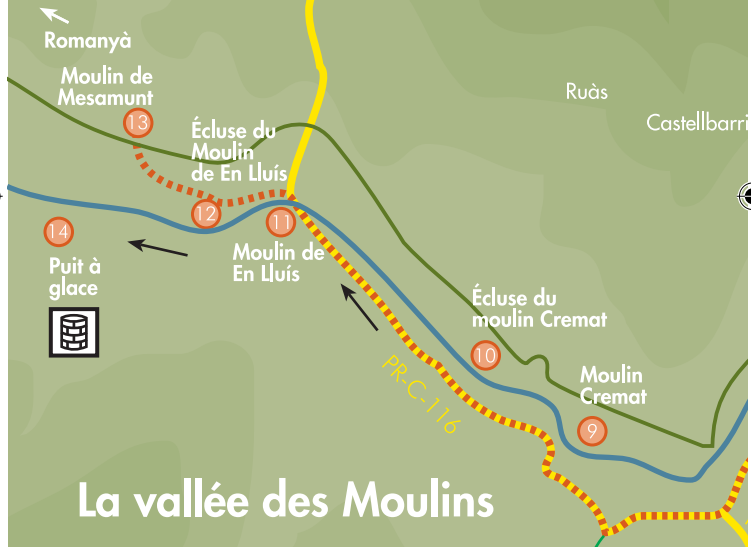
Espace naturel (forêt) (tree icon)

Pont (bridge icon)

Puits (well icon)

Station Service (gas pump icon)

Sortie - entrée (blue circle with arrow)



La vallée des Moulins

Temps et distance du parcours





La croix de Castellar

(forêt)

PR-C-116

CALONGE



Pont Penjat
(Pont suspendu)

Moulin
Mayola



Canal
du moulin
de Mayola

Rocher Riquel

Viconté
de Cabanyes

Moulin de
Les Roques

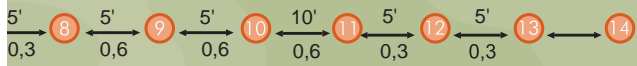
Bois de
la ribe



Écluse du
moulin de Les Roques

PR-C-116.1


PR-C-116



total
95'
5,5

Fiche technique

- **Durée total approximative de l'itinéraire** : 3 h aller-retour (jusqu'à l'écluse du moulin de En lluís)
- **Temps réel de marche** : 2 h 30 min environ.
- **Longueur du parcours** : 11 km aller-retour, environ.
- **Effort et difficulté** : faible-moyenne
- **Dénivelé** : petits dénivelés en parcourant le ruisseau
- **Point de départ et d'arrivée** : pinède du pont Penjat
- **Signalisation** : sentier PR-C 116.1 (signalisations jaunes et blanches)
- **Observations** : il faut être attentif à l'époque des pluies, car il faudra parfois traverser le ruisseau.





Description de l'itinéraire

Nous débuterons l'itinéraire à côté des restes du pont Penjat (pont suspendu) ①, construit il y a quelques années et qui est inutilisé suite aux pluies torrentielles qui ont inondées toute la plaine de Calonge au mois d'octobre 2005. Ce pont se trouve juste à côté de la pinède qui porte le même nom, face à la station service qui se situe à la sortie de Calonge en direction de la route de Romanyà. (GI-6612). Nous traversons le ruisseau par la passerelle qui se trouve sur le côté, et nous continuons à travers un chemin de terre qui nous mènera jusqu'au Molí de Mallola ② à environ 400 m.

Nous continuons ce chemin ; à notre droite et sur environ 300 m, nous suivons l'ancien canal ③ qui transportait l'eau du ruisseau jusqu'au bassin du moulin de Mayola. Après une petite montée, nous passons par le rocher Riquel ④. L'écluse où l'eau était déviée vers le canal et jusqu'au moulin de Mayola se trouvait juste sous ce rocher.

Nous entamons une petite descente et nous pénétrons dans l'une des rues du lotissement du Vicomtè de Cabanyes. Au bout de quelques mètres, sur notre droite, nous tournons pour traverser la passerelle du ruisseau des Moulins, devant un restaurant. Nous continuons par la rue Figueres que nous trouvons à gauche, puis tout droit dans le lotissement, et parallèlement au ruisseau qui se trouve maintenant à gauche.





→ Description de l'itinéraire



Nous continuons dans les rues du lotissement. À gauche, il y a une zone verte et un parc pour enfants Endommagé par les fortes crues du ruisseau de Calonge où nous descendons et traversons le ruisseau. Sur notre droite, nous nous rendons jusqu'au petit centre et au manoir du Vicomte de Cabanyes ⑤.



Nous traversons le ruisseau au dessus de rochers, et nous continuons à travers un sentier endommagé par les fortes crues du ruisseau de Calonge. En traversant le ruisseau, il faut prendre des précautions et bien surveiller là où nous mettons les pieds. Maintenant, le ruisseau se trouve à notre droite.


Le sentier est dévié maintenant légèrement à gauche, il s'enfonce dans le bois, commence à grimper et à s'éloigner légèrement du ruisseau. Nous découvrirons à notre droite le moulin de Les Roques ⑥.




Nous continuons toujours un peu au dessus du niveau du ruisseau. Petit à petit, le sentier commence à descendre jusqu'à s'en rapprocher à nouveau ; à cet endroit nous trouvons un panneau indicatif. Nous nous trouvons maintenant sur un site ombragé, où nous pouvons apprécier un magnifique bois de rive ⑦. Nous pourrions identifier ici les arbres les plus caractéristiques. Quand nous continuerons à travers le sentier, nous trouverons des champs à notre droite et, au bout de 500 m, nous arriverons à un autre croisement où il y a un autre panneau indicatif, qui nous permet de voir la carte du parcours et les endroits intéressants de la zone. Nous nous trouvons à l'écluse du moulin de les Roques ⑧, qui forme une gorge magnifique.





Nous traversons un chemin et nous pénétrons sur un sentier parallèle au ruisseau, à côté d'un champ en friche, et qui petit à petit, gagne du terrain. Nous passons par des endroits très ombragés. Le chemin est un peu compliqué, mais nous arrivons à un torrent et un coin très humide. Le sentier continue en direction ouest, descend et passe devant le moulin Cremat  qui se trouve de l'autre côté du ruisseau, en bas, sur notre droite. En continuant le sentier, qui tourne à ce niveau à côté d'un champs, parallèlement au ruisseau nous découvrirons l'écluse du moulin Cremat (brûlé) .

Nous arrivons au moulin de Lluís , où nous tournerons vers la droite juste avant d'y arriver. Nous traversons le ruisseau et nous trouvons la route de Romanyà et un panneau indicatif à côté d'un panneau pendu dans les arbres et qui dit "César".

Ce sentier continue jusqu'à la croix du Castellar en passant par le Campament, Ruàs —zone de cavernes préhistoriques—, la Font Nina, et Castellbarri —village ibérique— et l'excellent mirador de la vallée et de toute la plaine de la municipalité jusqu'à la mer. Une fois que nous sommes arrivés à ce point, nous continuons notre chemin avec précaution sur le côté gauche de la route ; au bout de 300m sur notre gauche, nous découvrons l'écluse du moulin de Lluís  magnifique coin ombragé. Juste à côté, à 150m de là et à droite de la route, nous trouvons le moulin de Mesamunt . Si nous poursuivons à côté du ruisseau, nous pouvons marcher en direction du Mas Riera où nous trouvons à côté du chemin, mais bien caché, un puit à glace .



Points d'intérêt

Pont penjat (pont suspendu)

Une fois que nous aurons contrôlé notre sac et que nous aurons vérifié que les sandwiches y sont bien, nous commencerons l'itinéraire avec le premier point intéressant: le Pont Penjat qui est inutilisé suite aux pluies torrentielles du 2005. Il s'agit d'une construction unique dans ces endroits. Il fut installé au début du XX^e siècle, pour relier les habitants des mas de l'autre côté du ruisseau avec les Moulins avec la ville Calonge.

Du haut du pont, et en regardant en amont et en aval, nous pouvons observer –si nous restons tranquille un instant– le glouglou du vie qui enveloppe le cours fluvial. Dans les mélèzes et les ormes des berges, des oiseaux typiques des rivières bougent, comme le rossignol sauvage, en compagnie d'espèces de la forêt qui viennent boire ici, se laver les plumes ou manger les nombreux insectes attirés par l'eau. Sur la rivière, il ne sera pas difficile d'observer les canards colverts ou une timide poule d'eau pressée de se plonger dans la végétation de la rive, nageant en avançant la tête.



Bouscarle de Cetti





Moulin de Mayola et canal du moulin de Mayola

La partie de l'itinéraire qui mène jusqu'au moulin de Mayola est dominée par des pineraies mélangées avec quelques chênes, de façon que le sous-bois est moins riche et la présence de plantes rudérales —propres aux zones plus couvertes—, se remarque bien. A gauche, nous avons une série de petits champs de labourage qui, contrairement à ce que l'on pourrait penser, favorisent l'écologie de la vallée. Ce phénomène est facilement détectable pour les personnes curieuses de la nature comme nous le sommes, étant donné que nous observerons constamment des oiseaux comme le chardonneret, la fauvette à tête noire ou le verdier volant parmi les bois et les champs.

Devant le moulin de Mayola, on peut observer, encore pendu à la façade, le mécanisme hydraulique qui a fait fonctionner le moulin et qui a marché jusqu'aux débuts du XX^e siècle.



Fauvette mélanocéphale





Mauve, plante rudérale



Rocher Riquel

La partie de chemin par laquelle nous marchons présente de nombreuses heures d'ensoleillement. Pour cette raison, entre le moulin de Mayola et le rocher Riquel il est possible d'observer des reptiles tels que le gros lézard ou, si l'on a de la chance, peut-être même le spectaculaire lézard ocellé se faisant bronzer au soleil sur le sable chaud du chemin.

Le rocher Riquel est l'accumulation de rochers la plus remarquable qui se trouve littéralement à côté du chemin, juste avant d'entrer dans le lotissement du Vicomté de Cabanyes. A cet endroit, les chênes commencent à dominer les pins et le bois se referme sur lui-même avec l'aide des liserons, des ronces, des asperges sauvages, des bruyères et des lierres, parmi autres buissons et plantes. Au bord du chemin, les steppes blanches et noires seront un véritable régal pour les yeux, curieusement, les premières avec des fleurs rosées et les secondes avec des fleurs blanches.





Steppe blanche



Vicomté de Cabanyes


L'itinéraire ne prévoit pas de nous rapprocher de l'autre côté de la route ; mais depuis la passerelle au dessus du ruisseau, nous pouvons observer, le manoir du Vicomte de Cabanyes, une construction de la fin du XVIII^e siècle, réformée au XIX^e siècle et convertie en un château seigneurial d'aspect moderne. Les propriétaires furent le vicomte de Cabanyes, Josep Vilanova, et son fils Bonifaci, cavalier du Saint Sépulcre. Il existe différentes légendes très intéressantes, comme celle de la fabrication de fausses monnaies. La vicomtesse de Cabanyes avait de nombreuses propriétés. On dit qu'elle pouvait aller de La Bisbal d'Empordà, jusqu'à la Torre Valentina en restant sur ses terres.

Avant de continuer et de pénétrer définitivement dans le bois, il est intéressant de jeter un coup d'œil sur les champs, étant donné qu'on y trouve souvent une faune rudérale comme des huppes, des lapins ou des perdrix..



Lapin





Champs de vigne



Moulin de Les Roques et écluse du moulin de Les Roques

Le moulin de Les Roques se trouve situé à un endroit qui touche le ruisseau et la route de Romanyà et il est aujourd'hui habité par une famille qui s'occupe entièrement de l'agriculture la plus traditionnelle. On peut voir encore où passait l'ancienne route de Romanyà, qui, selon Pere Caner, historien local, s'appelait Picarol. Nous pourrions observer différents éléments du moulin : le bassin, le déversoir et le canal. La maison conserve encore les pierres du moulin, dans les étables où se trouve le troupeau de chèvres. A l'entrée de la maison, nous pouvons lire : "Pablo Lloret 1768". Comme les autres moulins de la zone, il a cessé de fonctionner au début du XX^e siècle.

L'écluse du moulin de Les Roques, en amont du ruisseau, est un magnifique endroit où se forme une gorge, où nous trouverons presque toute l'année de l'eau. Lorsqu'il fera chaud nous pourrions même nous y baigner. Ces bassins formés par le système d'écluse ont créé un habitat très riche et intéressant où les punaises d'eau et les libellules de toutes sortes font compagnie aux grenouilles, aux crapauds et aux serpents d'eau.





Frêne à petite feuille



Peuplier blanc



Bois de la rive

Le fait est que cet obstacle est très agréable en été. Ici, en outre, on peut souvent observer les escargots et, avec un peu de chance, les jolies amanites jaunes qui ornent les cimes argentées des peupliers. Au dessus de nous, les guêpiers réclameront un peu d'attention, étant donné qu'ils sont jaloux de la jolie futaie fluviale que nous observons.

Le bois de rive maintient une fonction très importante en tant que lieu de retraite et d'alimentation pour de nombreuses espèces de la faune, qui les utilisent comme des rigoles biologiques, c'est-à-dire, comme un espace de mobilité entre des environnements plus ou moins éloignés. Parmi les arbres les plus importants, nous pouvons remarquer les aulnes, qui poussent bien lorsqu'ils trouvent suffisamment d'eau souterraine, les ormes et les saules blancs.

Nous continuons notre chemin, après nous être rafraîchis à nouveau, en traversant le bois sous la présence de grimpeaux, geais, roitelets et autres oiseaux de la forêt. Dans cette partie, on peut même observer l'épervier ou la palombe, de jolis rapaces présents dans la zone.





Orme



Peuplier blanc



Moulin Cremat et écluse du moulin Cremat

C'est le troisième moulin que nous trouvons sur notre parcours. Bien que les actuels propriétaires ne soient pas agriculteurs, on peut encore identifier certains éléments du moulin. L'ancien bassin a existé mais a été substitué par une piscine.

Nous supposons que les quelques incendies dont a souffert cette zone au long de plusieurs années peuvent avoir donné lieu au nom de ce moulin: Cremat (brûlé).

L'écluse est l'une des mieux conservées du ruisseau. Elle est située dans un endroit très ombragé et crée une ambiance humide et fraîche pendant toute l'année. Sur la rive du ruisseau, en direction du moulin, nous pouvons voir le canal qui y amenait l'eau.



Gattilier





Ronce



Moulin de Lluís et écluse du moulin de Lluís

Nous le trouvons situé à gauche du ruisseau, et est habité. Sa construction est datée également des alentours de la moitié du XVIII^e siècle. Pour y arriver, on poursuit la vallée ombragée par l'étroit sentier qui nous y mène. A cet endroit, le torrent présente plus des caractéristiques de moyenne montagne, avec moins de sable et plus de pierres et une forte abondance d'amphibiens comme la grenouille verte, la salamandre ou le crapaud.

L'écluse est la plus spectaculaire parmi celles que nous pourrions trouver, car il s'agit de la plus haute. Il est recommandé de la voir lorsque le niveau d'eau est élevé, car la chute d'eau est spectaculaire.



Crapaud





Chèvrefeuille



Moulin de Mesamunt

Sa particularité est due au fait que le moulin recevait l'eau de deux écluses: celle du ruisseau des moulins et l'autre d'un ruisseau provenant du secteur de Ruàs. C'est le moulin qui a subi le plus de transformations et de restaurations jusqu'à en perdre sa physionomie d'origine.






Grenadier



Puit à glace

Légèrement éloigné de notre itinéraire, il est très intéressant étant donné qu'il conserve encore tout le puit avec une construction spectaculaire d'environ 8 m de diamètre et 4-5 m de haut. Il se trouve à côté du chemin qui se dirige vers le mas ruisseau, dans la municipalité de Santa Cristina. Pour ceux qui ne connaissent pas l'endroit exact, il est un peu compliqué à trouver, étant donné qu'il n'est pas signalé. Il faut également garder du fait, qu'il se trouve au milieu du bois sans mesures de protection. La présence de ce puit à glace nous indique que les alentours du ruisseau étaient l'un des lieux les plus froids en hiver, étant donné que sa glace conservait les aliments. A d'autres endroits des Gavarres ce type d'activité va également prospérer.





Fougère



Disseny gràfic: Nuri Zubiri



**Office de Tourisme
de Calonge - Sant Antoni**
Av. Catalunya, 26
17252 Sant Antoni de Calonge
Tél. + 34 972 661 714
Fax + 34 972 661 080
www.calonge-santantoni.com
turisme@calonge.cat

Collaborent:



CONSELL COMARCAL
DEL BAIX EMPORDÀ
Comitat Turístic



Empordà Costa Brava
Costa Brava



Ajuntament de Calonge

